


KAT.ÚZEM./ULICE
DRUH POVRCHU
VZDÁLENOST SMĚR. A VÝŠK. LOMŮ
OZNAČENÍ SMĚROVÝCH LOMŮ



VODOVOD PRO POŽÁRNÍ NÁDRŽ

MĚŘÍTKO DÉLEK 1 :500
MĚŘÍTKO VÝŠEK 1 :100

HLOUBKA DNA POTRUBÍ

KÓTA DNA POTRUBÍ

KÓTA UPRAVENÉHO TERÉNU

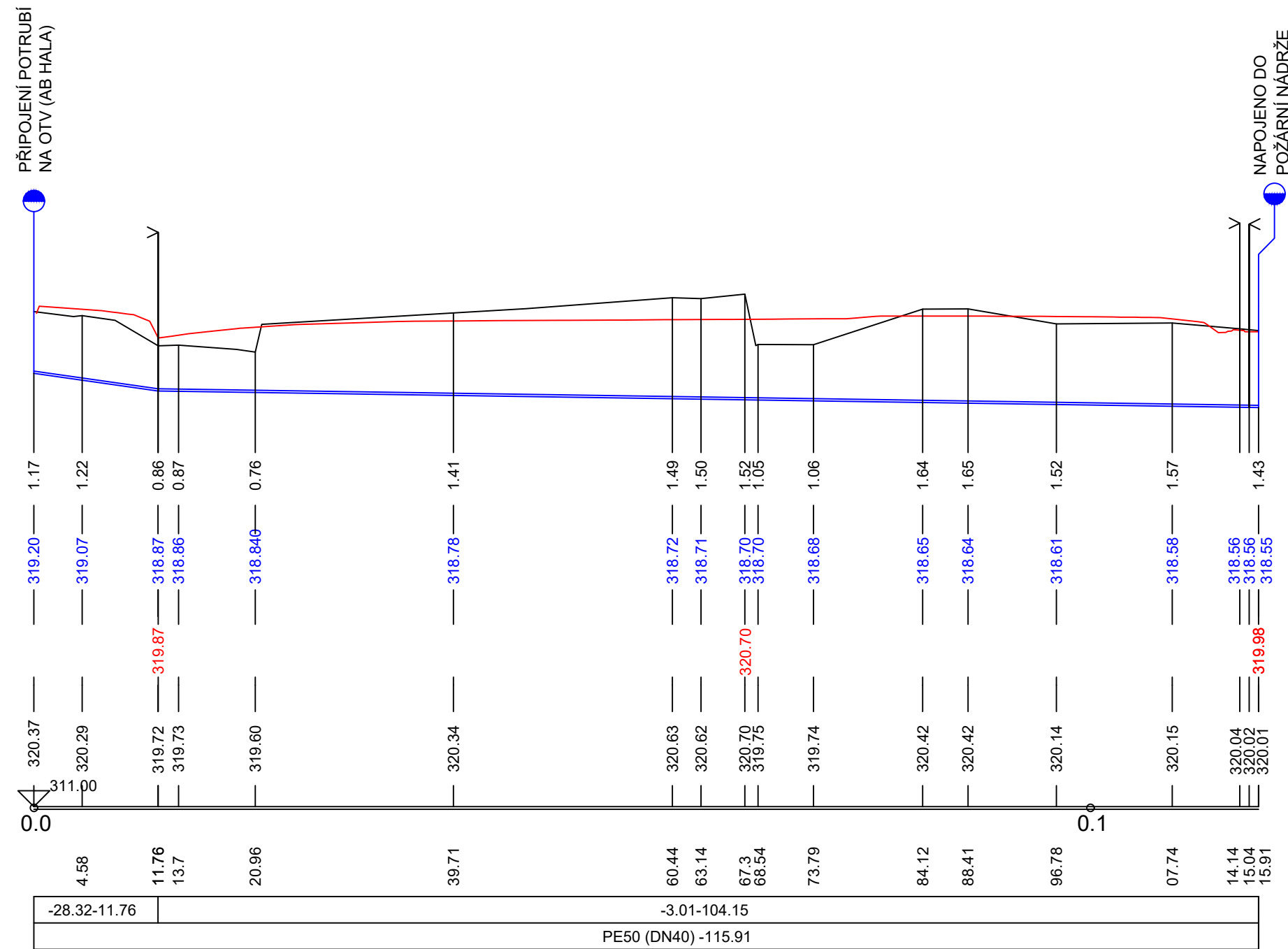
KÓTA ROSTLÉHO TERÉNU

Srovn. rovina (m n.m.)

STANIČENÍ (KM)

SKLON (o/oo) NA DÉLKU(m)


MATERIAL PROFIL(mm)-DÉLKA(m)





Razítko oprávněné osoby:

Podpis: Datum:

Revize:	Datum:	Popis:	Kontroloval:
000	31.3.2023	Čistopis dokumentace	Ing. arch. Vítězslav Glomb

Stavebník/Investor:	Správa železnic, státní organizace	
Adresa:	Dlážděná 1003/7, 110 00 Praha 1	
Zástupce investora:	Stavební správa západ	
Adresa:	Sokolovská 1955/278, Praha 9, 190 00	

Zhotovitel stavby:	SAGASTA s.r.o.				
Adresa:	Novodvorská 1010/14, 142 00, Praha 4 - Lhotka				
Kontakt:	T: +420 261 344 100 E: info@sagasta.cz				
Zhotovitel objektu:	MPS Projektová, s.r.o.				
Adresa:	Korunní 2569/108, 101 00 Praha 10				
Kontakt:	T: 603 839 276 E: svetlana.votavova@seznam.cz				
Hlavní projektant (HIP):	Specialista:	Odpovědný projektant:	Zpracovatel:		
Ing.arch. Vítězslav Glomb	Ing. Světlana Votavová	Ing. Světlana Votavová	Ing. Světlana Votavová		

Název stavby/akce:		Přemístění haly pro OTV a zřízení integrovaného provozního pracoviště OŘ Plzeň		Označení (S-kód): S631800302
Název části:		POZEMNÍ OBJEKTY PROVOZNÍCH A TECHNOLOGICKÝCH BUDOV		Zakázka: 119 061
Název objektu:		Administrativní a dílenská budova a opravárenská hala ZTI - voda, kanalizace		Označení části: D.2.2.1.4 Označení objektu/komplexu: SO 11-72-01.41
Název přílohy:		—		Číslo přílohy: — 2_013
Název dílčí části přílohy:		PODÉLNÝ ŘEZ - POŽÁRNÍ VODOVOD		Paré:
Kraj:	Katastrální území:	TUDU:		
Plzeňský	Plzeň[722731]	0202PI		
Stupeň dokumentace:	Datum zpracování:	Formáty:	Měřítko:	
PDPS	3.2023	3xA4	-	
S-kód: S 6 3 1 8 0 0 3 0 2 - P D P S - D 2 2 1 4 - S O 1 1 7 2 0 1 - 4 1 - 2 - 0 1 3 - 0 0 1 1				
[Prostor pro další informace]				